

ЦЕНТРАЛНА НАР. БИБЛИОТЕКА
„ЂУРЂЕ ЦРНОЈЕВИЋ“
ЦЕТИЊЕ
СР. ЦРНА ГОРА

Бр. _____



TITOGRAD

CRNA GORA

NACIONALNA
BIBLIOTEKA
CRNE GORE












ЂУРЂЕ
ЦРНОЈЕВИЋ

TITOGRAD

PLAN GRADA

1. SPOMENIK PARTIZANU-BORCU NA GORICI
2. STARI GRAD — NEMANJIN GRAD
3. CRKVA SV. ĐORĐA
4. SAHAT KULA
5. DŽAMIJA LUKAVČEVIĆA
6. DOGANJSKA DŽAMIJA
7. SPOMENIK JOVANU TOMAŠEVIĆU
8. GALERIJA NESVRSTANIH ZEMALJA
9. SPOMENIK IVANU MILUTINOVIĆU
10. SPOMENIK NJEGOSU
11. SPOMENIK KARABORĐU
12. MUZEJI GRADA
13. MODERNA GALERIJA
14. KUD »STANKO DRAGOJEVIĆ«
15. UMJETNIČKI PAVILJON
16. PRIRODNJAČA ZBIRKA
17. AUTO-MOTO SAVEZ
18. STADION FK »BUDUĆNOST«
19. NIO »POBJEDA« I DOM RTV
20. TURISTIČKE AGENCIJE
21. AUTOBUSKA STANICA
22. ŽELJEZNIČKA STANICA
23. CRNOGORSKO NARODNO POZORIŠTE
24. DOM OMLADINE »BUDO TOMOVIĆ«
25. STUDENTSKI DOMOVI
26. UNIVERZITETSKJE JEDINICE-FAKULTETI
27. STANICA MILICIJE
28. KINO »KULTURA«
29. ROBNA KUĆA
30. POSLOVNICA JAT-a
31. SKUPŠTINA OPŠTINE TITOGRAD
32. SKUPŠTINA SRCG
33. DRUŠTVENO-POLITIČKE ORGANIZACIJE SRCG
34. ŠKOLSKI CENTRI
35. GIMNAZIJA »SLOBODAN ŠKEROVIĆ«
36. BOLNICA
37. SPORTSKI CENTAR »MORAČA«
38. STRELIŠTE
39. VATROGASNA SLUŽBA
40. MATICA ISELJENIKA CRNE GORE

-  HOTEL
-  RESTORAN
-  POŠTA
-  ZDRAVSTVENA USTANOVA
-  BANKA
-  APOTEKA
-  SPOMENIK
-  BENZINSKA PUMPA
-  GRADSKI SAOBRAĆAJ





A	Milijana Vukova	L 10 11
Alekse Sanica	Milana Raičkovića	L 12
AVNOJ-a	Mirka Vešovića	L 13 14
	Mitra Bakica	N O 12
B	Mojkovača	U 3
Baja Pivljanina	Mosorska	M N 10
Balkica	Musikica	M 12
Barska	M. Bataljona	T 14
Belvederska		
Bjelopoljska		
Beogradska	N	R 8
Blaža Jovanovića	Dr. Nika Miljanica	O 5
Bokeška	Nikole Totića	S 9
Božane Vučinić	Nikole Đurkovića	L 11
Boška Buhe	Nikka od Rovina	J 8
Branka Radićevića	Novaka Miloševića	T 12
Bratstva i jedinstva	Novice Čerovića	P 8 9
Bratca Zlatkara		
Bratca Ribara	Nj	
Bracana Bracanovića	Njegoševa	K 10 11
Bregalnica		
Buda Tomovića	O	
Budvanska	Tošići	
Bulevar Lenjina	Obale Ribnice	M 11
Bulevar Revolucije	Oktobarske Revolucije	I K 12
Buta Lekića	Omera Abdovića	M 12 13
Buta t	Omladinskih brigada	L 11
	Orahovačka	M 12
	Orjanska	S T 5 6
	18. jula	G 9
	18. februara	J 8
	8. jula	R 7
	8. marta	H 13
	Ohridska	R 9
	Pariške Komune	J 8
	Parizanski put	Tošići
	Peka Pavlovića	R 9
	V Proleterke	L M 12
	Petra Kodica	T 13
	Petra Lubarde	O 10
	Petra Matovića	J 15
	Petra Prlje	J 13
	Pivska	P 9 10
	Pivavska	U 14
	Pijevaljska	T 3
	Poljska	R 8
	Poriška	T 4
	I Proleterske	P 8
	1. maja	S 12
	Predgrad	J 11
	Prištinska	O 12
	Puškinova	R 12
	R	
	Radnja Jovanovića	J 12
	Radosava Burica	I 14 15
	Ramiza i Bora	T 13
	Ramova	T 13
	Rista Stijevića	M 10
	Rožajska	S 7
	Rudera Boškovića	R 9
	S	
	Sava Kovačevića	L 14
	Sava Lubarde	J K 12
	Sarajevska	R 7 8
	Svetozara Markovića	I 9 10
	7. omladinske brigade	J 7
	Skopska	P 9
	Slavonska	O 6
	Slobodana Škerovića	M 12
	Stibode	K 11 10
	Spasa Nikolića	J 12
	Spasoja Raspopovića	O 11 12
	Stanka Dragovića	K 10 11
	Steva Kraljevića	L 13
	SKOJ-a	EF 9
	T	
	Tivatska	Tošići
	3. Sandžačke	T 15
	Triglavska	T 13
	Tolovi	I 9
	Triпка Kokolja	R 9
	Trška	R 11
	C	
	Jovana Tomasevića	J 9 10
	Jovana Četkovića	R 9
	Jola Piletića	K 10
	K	
	Kadinjače	T 14
	Kardordeva	K 11
	Keselj-Durovića	K 12
	Koljica	O P 9
	Kolašinsko	R 7
	Krivska	P 9
	Kribovska	U 15
	Koste Racina	T 12
	Kotorska	Tošići
	Kučka	M 12
	L	
	Lovčenska	T 4
	Luko Boljevića	K 13
	Lj	
	Ljube Nonadovića	P 10
	Ljubljanska	G 11
	Ljubović	J 13
	M	
	Marka Masanovića	S 12
	Marka Miljanova	L 10 11
	Marka i Engelsa	H 9 10
	Matije Gupca	O P 11
	Medunska	P R 11
	Milana Kuća	R 8
	Mila Milunovića	R 11
	Mila Peruničića	R 9
	C	
	Carev Laz	P 8
	CASNO-a	S 8
	Crnogorska	T 13
	Crnogorske bataljona	L 6
	Crnojevića	P 9 10
	C	
	4. jula	J 15 16
	IV Proleterske	M 11
	Dž	
	Džan	L 12 13
	S	
	Sarika	M 12
	Savnička	Tošići
	Spankih boraca	T 13
	Spira Mušogića	J 12



Novi dio grada, koji se planski razvija



Zgrada društveno-političkih organizacija SR Crne Gore



Dio grada Preko Morače



NACIONALNA
BIBLIOTEKA
CRNE GORE



ĐURĐE
CRNOJEVIĆ

Rijeka Morača dijeli grad na dva dijela

TITOGRAD

Titograd se nalazi u središnjem dijelu SR Crne Gore. Od mora je udaljen oko 35 km vazdušne linije a druskim saobraćajnicama 54 km od Petrovca na moru i oko 60 km od Budve (preko Cetinja).

Leži na nadmorskoj visini od 44 m.

Srednja januarska temperatura je 5,1°C a srednja avgustovska 26,4°C. Srednja godišnja temperatura je 15,5°C. Srednja vrijednost godišnje količine padavina je 1.636 mm.

Najstariji trag naselja na prostoru današnjeg Titograda je iz vremena od prije Nove ere. Danas se širi rejon grada nalazi na pet rijeka: Morače, Ribnice, Zete, Cijevne i Sitnica.

Nagli razvitak stare Podgorice se ostvaruje tek poslije II svjetskog rata kada je i dobio ime Titograd. On je danas administrativno-politički, kulturno-prosvjetni, naučni, ekonomski, saobraćajni i sportski centar Republike.

Pored svog društveno-ekonomskog značaja, grad ima izuzetne turističke vrijednosti u prirodnim ljepotama, kulturno-istorijskim znamenitostima i hotelsko-ugostiteljskim kapacitetima. Posebnu turističku vrijednost ima Skadarsko jezero.

Grad ima oko 100.000 stanovnika.

Neke važnije informacije:

Hoteli

- »CRNA GORA«, ul. Blaža Jovanovića 1, tel. 52-505
- »PODGORICA«, Bulevar Lenjina 1, tel. 42-050
- »ZLATA«, ul. I proleterske bb, tel. 23-771
- »LJUBOVIĆ«, ul. Ilije Milačića bb, tel. 31-503

Auto-kampovi:

- »ZLATA«, ul. I proleterske bb, tel. 23-771

Putničke agencije:

- »INTOURS«, ul. Slobode 6, tel. 44-037
- »MONTENEGROEXPRESS«, ul. Slobode 62, tel. 45-470
- »CENTROTURIST«, Bulevar Lenjina 2, tel. 43-593
- »ZETATRANS«, ul. Bratstva-jedinstva bb, tel. 32-553

Avio-prevoznici:

- JAT, Trg Ivana Milutinovića 2, tel. 44-248
- »INEX-ADRIA«, Bulevar Revolucije 6, tel. 44-284
- AERODROM — GOLUBOVCI, tel. 31-550

Automehaničarski servisi:

- »JUŽNI JADRAN«, ul. 4. jul bb, tel. 33-654
- AMD »BEO LAZOVIĆ«, ul. I proleterske 112, tel. 987 i 22-584

Rent-a-car:

- »PUTN'K«, Trg Ivana Milutinovića 2, tel. 52-240
- »UNIS«, ul. Bracana Bracanovića 64, tel. 34-775
- »KOMPAS HERTZ«, ul. Bracana Bracanovića 48, tel. 34-249

ŽELJEZNIČKA STANICA, ul. Mitra Bakića 13, tel. 33-663
AUTOBUSKA STANICA, ul. Mitra Bakića 1, tel. 32-430
MUZEJI I GALERIJE, ul. Vuka Karadžića 8, tel. 22-134
SPORTSKO-REKREATIVNI CENTAR »MORAČA«, ul. Đura Salaja bb, tel. 44-326

TOURIST I INFORMATION, ul. Slobode 47, tel. 52-968



Najveća robna kuća



Autobuska stanica



NACIONALNA
BIBLIOTEKA
CRNE GORE ĐURĐE
Klinički centar »Dr Vukašin M. CRNOJEVIĆ



Tipična ulica iz Stare Podgorice — Nova varoš



Starogradska kuća — Stara varoš



Najstariji most na rijeci Ribnici

NACIONALNA
BIBLIOTEKA
CRNE GORE
ĐURĐE
CRNOJEVIĆ



Gimnazija, sada Obrazovni centar «Slobodan Skerović»

TITOGRAD

Titograd is situated in the central part of Crna Gora at 35 km air-distance from the sea, about 54 km from Petrovac na moru and about 60 km from Budva (via Cetinje) by road.

It lies at the altitude of 44 m above the sea-level. The mean temperature in January is 5.1° and in August it amounts to 26.4°C. The mean annual temperature is 15.5°C. The mean annual rainfall amounts 1.636 mm.

The oldest ruins have shown that a settlement in the area can be traced back to the times B.C. The present day town, with its outskirts, spreads along the banks of five rivers: the Morača, the Zeta, the Ribnica, the Cijevna and the Sitnica.

Rapid development of the Old Podgorica started after the World War II when the town changed its name to Titograd, to become nowadays the center of the administrative, political, cultural, scientific, economic, traffic and sports life of Crna Gora.

In addition to its social and economic significance, the town is also featured by exceptional amenities like beautiful natural setting, cultural and historical monuments, hotels and catering facilities. The lake called Skadarsko Jezero is particularly attractive for the visitors.

About 100 thousand inhabitants live in Titograd, the capital of the SR Crna Gora.

Some important information:

Hotels:

- »CRNA GORA«, Blaža Jovanovića 1, tel. 52-505
- »PODGORICA«, Lenjinov bulevar 1, tel. 42-050
- »ZLATICA«, I Proleterske bb, tel. 23-771
- »LJUBOVIĆ«, Ilije Milačića bb, tel. 31-503

Motor camp:

- »ZLATICA«, I Proleterske bb, tel. 23-771

Travel Agencies:

- »INTOURS«, Slobode 6, tel. 44-037
- »MONTENEGROEXPRESS«, Slobode 62, tel. 45-470
- »CENTROTURIST«, Lenjinov bulevar 7, tel. 43-593
- »ZETATRANS«, Bratstva i jedinstva bb, tel. 32-553

Air-line offices:

- JAT, Trg Ivana Milutinovića 2, tel. 44-248
- »INEX-ADRIA«, Bulevar Revolucije 6, tel. 44-284
- AIRPORT Golubovci, tel. 31-550

Car repair services:

- »JUŽNI JADRAN«, 4 Jula, tel. 33-654
- AMS »BEČO LAZOVIĆ«, I Proleterske 112, tel. 987 i 22-584

Car Rental

- »PUTNI K«, Trg Ivana Milutinovića 2, tel. 52-240
- »UNIS«, Braćana Braćanovića 64, tel. 34-775
- »KOMPAS-HERTZ«, Braćana Braćanovića 48, tel. 34-249

RAILWAY STATION, Mitra Bakića 13, tel. 33-663

BUS STATION, Mitra Bakića 1, tel. 32-430

MUSEUMS AND GALLERIES, Vuka Karadžića 8, tel. 22-134

MORAČA RECREATION CENTRE, Đura Salaja bb, tel. 44-326

TOURIST INFORMATION, Slobode 47, tel. 52-968.



Rektorat univerziteta »Veljko Vlahović«



Galerija umjetnosti nesvrstanih zemalja »Josip Broz Tito«



NACIONALNA
BIBLIOTEKA
CRNE GORE ĐURĐE
CRNOJEVIĆ


Crnogorsko narodno pozorište




Sahat kula



Doganjska džamija



Ostaci starog grada Meduna



Ostaci starog Nemanjinog grada



Crkva sv. Đorđa



NACIONALNA
BIBLIOTEKA
CRNE GORE



ĐURĐE
CRNOJEVIĆ

Ostaci starog grada Duklje

TITograd

Die Stadt Titograd befindet sich im mittleren Gebiet von Montenegro. Von der Küste in Luftlinie etwa 35 km entfernt, den Strassen nach aber von Petrovac na moru 54 km, von Budva etwa 60 km (über Cetinje) entfernt.

Die Stadt liegt 44 m über dem Meeresspiegel.

Die mittlere Temperatur im Jänner liegt bei 5,1°C, im August bei 26,4°C. Die jährliche Durchschnittstemperatur beträgt 15,5°C. Die mittleren Mengen der Niederschläge belaufen sich auf 1636 mm.

Die ältesten Siedlungsspuren auf diesem Gebiet führen in die Zeiten vor der neuen Zeitrechnung zurück. Durch das breitere Stadtgebiet fließen fünf Flüsse: die Morača, Ribnica, Zeta, Cijevna und Sitnica.

Die alte Stadt Podgorica erlebte ihre schnellste Entwicklung nach dem Zweiten Weltkrieg, als sie ihren heutigen Namen erhielt -Titograd-. Heute ist Titograd das administrative und politische Zentrum der Sozialistischen Republik Montenegro und zugleich auch das Zentrum der Kultur, des Bildungswesens, der Wissenschaft, der Wirtschaft, des Verkehrs und Sports dieser Republik.

Ausser der wirtschaftlichen und gesellschaftlichen Bedeutung, diese Stadt bietet aussergewöhnliche touristische Werte: Naturschönheiten, kulturelle und historische Sehenswürdigkeiten, Hotels und gastwirtschaftliche Inhalte. Einen besonderen Wert weist der Skutarisee auf.

Titograd hat um die 100.000 Einwohner.

Informationen:

Hotels:

- »CRNA GORA«, Blaža Jovanovića Str. 1, tel. 52-505
- »PODGORICA«, Bulevar Lenjina Str. 1, tel. 42—505
- »ZLATICA«, I. Proleterske Str. bb, tel. 23-771
- »LJUBOVIĆ«, Ilije Milačića Str. bb, tel. 31-503

Autocamping:

- »ZLATICA«, I. Proleterske Str. bb, tel. 23-771

Reisebüros:

- »INTOURS«, Slobode Str. 6, tel. 44-037
- »MONTENEGROEXPRESS«, Slobode Str. 62, tel. 45-470
- »CENTROTURIST«, Bulevar Lenjina Str. 7, tel. 43-593
- »ZETATRANS«, Bratstva jedinstva Str. tel. 32-553

Fluggesellschaften:

- »JAT«, Trg Ivana Milutinovića 2, tel. 44-248
- »INEX-ADRIA«, Bulevar Revolucije Str. 6, tel. 44-284
- »FLUGHAFEN GOLUBOVCI«, tel. 31-550

Autowerkstätten:

- »JUŽNI JADRAN«, 4. Jul Str. bb, tel. 33-354
- »AMD »BEĆO LAZOVIĆ«, I. proleterske Str. 112, tel. 987 und 22-584

Autovermietung:

- »PUTNIK«, Trg Ivana Milutinovića 2, tel. 52-240
- »UNIS«, Bračana Bračanovića Str. 64, tel. 34-775
- »KOMPAS-HERTZ«, Bračana Bračanovića Str. 48, tel. 34-249

BAHNHOF, Mitra Bakića Str. 13, tel. 33-663

BUSSTATION, Mitra Bakića Str. 1, tel. 32-430

MUSEUM, Vuka Karadžića Str. 8, tel. 22-134

SPORT und REKREATIONS ZENTRUM »MORAČA«, Đure Salaja Str., tel. 44-326


TURISTISCHE INFORMATIONEN, Sloboda Str. 47, tel. 52-968



Cetinjski manastir



Katedrala »Sv. Tripun« u Kotoru



Manastir Ostrog, na putu Titograd—Nikšić



Manastir »Morača«, na putu Titograd—Kolašin


NACIONALNA
BIBLIOTEKA
CRNE GORE
ĐURDE
CRNOJEVIĆ



Rijeka Morača



Kanjon Platije



Vodopad na Cijevni



Rijeka Cijevna

NACIONALNA
BIBLIOTEKA
CRNE GORE
ĐURĐE
CRNOJEVIĆ



Usječeno korito Morače

TITograd

Titograd se trouve dans la partie centrale de la République Socialiste du Monténégro. La ville est à environ: 35 km, à vol d'oiseau de la mer, 54 km de Petrovac — sur — mer, par voie routière, et 60. km. de Budva (Par Cetinje).

Titograd à 44 m d'altitude.

Sa température moyenne est, en janvier de 5,1°C et, en août, de 26,4°C, tandis que sa température annuelle moyenne est de 15,5°C. La valeur moyenne annuelle des précipitations atmosphériques est de 1.636 mm. La plus ancienne trace d'une localité sur le territoire actuel de Titograd date d'avant notre ère. La ville de Titograd, avec ses alentours, se trouve aujourd'hui sur cinq rivières: Morača, Ribnica, Zeta, Cijevna et Sitnica.

Le développement rapide de l'ancienne ville de Podgorica ne se réalisa qu'après la seconde Guerre mondiale, quand la ville recut le nom de Titograd. C'est aujourd'hui le centre de la République du point de vue administratif, politique, culturel, éducatif scientifique, économique, commercial des communications et du sport.

Outre son importance socio-économique, la ville possède des valeurs touristiques particulières: beautés naturelles, curiosités culturelles et historique et capacités hôtelières. Le lac de Skadar est un grand intérêt touristique.

La ville compte environ 100.000 habitants.

Renseignements importants:

Hôtels:

- »CRNA GORA«, rue Blaža Jovanovića, tél. 52-505
- »PODGORICA« Bulevar Lenjina 1, tél. 42-050
- »ZLATICA«, rue I proleterske bb, tél. 23-771
- »LJUBOVIĆ«, rue Ilije Milačića bb, tél. 31-503

Camping-caravaning:

- »ZLATICA«, rue I proleterske bb, tél. 23-771

Agences de voyage:

- »INTOURS«, rue Slobode 6, tél. 44-037
- »MONTENEGROEXPRESS«, rue Slobode 62, tél. 45-470
- »CENTROTURIST«, Bulevar Lenjina 7, tél. 43-593
- »ZETATRANS«, rue Bratstva-jedinstva bb, tél. 32-553

Compagnies et communications aériennes:

- »JAT«, Place Ivana Milutinovića 2, tél. 44-248
- »INEX-ADRIA«, Bulevar Revolucije 6, tél. 44-284
- AERODROME GOLUBOVCI, tél. 31-550

Stations-services et mécaniciens:


- »JUŽNI JADRAN«, rue 4. jul bb, tél. 33-654
- AMD »BEĆO LAZOVIĆ«, rue I proleterske 112, tél. 987 et 22-584

Location de Voitures:

- »PUTNIK«, Place Ivana Milutinovića 2, tél. 52-240
- »UNIS«, rue Braćana Braćanovića 64, tél. 34-775
- »KOMPAS«, rue Braćana Braćanovića 48, tél. 34-249
- GARE FERROVIAIRE, rue Mitra Bakića 13, tél. 33-663
- GARE D'AUTOBUS, rue Mitra Bakića 1, tél. 32-430
- MUSÉES ET GALÉRIES, rue Vuka Karadžića 8, tél. 22-134
- CENTRE DE SPORTS ET DE RÉCRÉATIONS »MORAČA«, rue Đura Salaja bb, tél. 44-326
- RENSEIGNEMENTS TOURISTIQUES, rue Slobode 47, tél. 52-968



Skadarsko jezero — bogatstvo biljnog svijeta



Skadarsko jezero — bogatstvo životinjskog svijeta



Skadarsko jezero — sportski ribolov

NACIONALNA
BIBLIOTEKA
CRNE GORE



ĐURĐE
CRNOJEVIĆ



Goriča — Spomenik »Partizanu-borcu« (rad vajara Drago Đurovića)


Goriča — Monument to partisan fighters (created by the sculptor Drago Đurović)

Goriča — Denkmal dem Partisanenkämpfer (ein Werk des Bildhauers Drago Đurović)

Goriča — Monument au combattants partisan (œuvre du sculpteur Drago Đurović)

Goriča — Tomba monumentale al »Partigiano combattente« (opera dello scultore Drago Đurović)

Горица — Памятник „Партизану-бойцу“ (дело скульптора Драги Ђуровића).





Na vrhu Lovćena nalazi se mauzolej velikog crnogorskog pjesnika i vladara Petra II Petrovića Njegoša (rad vajara Ivana Meštrovića)

Sulla cima del Lovćen si trova il mausoleo del grande poeta e sovrano montenegrino Petar II Petrović Njegoš (opera dello scultore Ivan Meštrović)

Am Lovćenberg befindet sich das Mausoleum des montenegrinischen Dichters und Herrschers Peter II Petrović Njegoš (ein Werk des Bildhauers Ivan Meštrović)

Au sommet du mont Lovćen, se trouve le Mausolée du grand poète et souverain monténégrin Petar II Petrović Njegoš. (œuvre du sculpteur Ivan Meštrović)

On the summit of the Lovćen there is the mausoleum of the great Montenegrin poet and sovereign Petar II Petrović Njegoš (created by the sculptor Ivan Meštrović)

На верну гори Ловчен находитсa Мавзолеј великог черногорског поэта и владетела Петра II Петровића Негоша (дело скулптора Ивана Мештровића).



NACIONALNA
BIBLIOTEKA
CRNE GORE
ĐURĐE
CRNOJEVIĆ



Izletište Veruša



Putnička agencija »Intours«



Autobusi Intoursa na zadatku



NACIONALNA
BIBLIOTEKA
CRNE GORE



ĐURĐE
CRNOJEVIĆ

Veruša pod snijegom

TITOGRAD

La città di Titograd è situata nella zona centrale della SR Crna Gora e dista dal mare ca 35 km in linea d'aria e per strada ca 54 Km da Petrovac-na-moru e ca 60 Km da Budva (via Cetinje).

Si trova al 44 m al di sopra del livello del mare. La temperatura media nel mese di gennaio ammonta ai 5,1°C e ai 26,4°C in agosto, mentre quella media d'anno raggiunge i 15,5°C. Il valore medio annuale delle precipitazioni atmosferiche ammonta ai 1.636 mm. I vestigi più antichi di un abitato nell'area della città odierna di Titograd risalgono all'epoca avanti Cristo.

Il rione più vasto della città si estende oggi sulle sponde del cinque fiumi: Morača, Ribnica, Zeta, Cijevna e Sitnica.

Lo svolgimento intenso dell'antica Podgorica prende corso soltanto dopo la Seconda guerra mondiale, quando fu dato alla città il nome di Titograd. La città è diventata oggi il centro della vita amministrativa, politica, culturale, scientifica ed economica, nonché il centro del traffico e dello sport.

Oltre al significato sociale ed economico, e grazie alle sue bellezze naturali, al suo patrimonio storico e culturale, la città è caratterizzata da eccezionali valori turistici. Il lago Skadarsko jezero la rende particolarmente attraente.

Titograd, la capitale di Crna Gora è una città di ca 100.000 abitanti.

Informazioni importanti:

Hoteli:

- »Crna Gora«, Blaža Jovanovića 1, tel. 52-505
- »Podgorica«, Bulevar Lenjina 1, tel. 42-050
- »Zlatica«, I proleterske bb, tel. 23-771
- »Ljubović«, Ilije Milačića bb, tel. 31-503

Campeggio-veicoli:

- »Zlatica«, I proleterske bb, tel. 23-771

Agenzie di viaggi:

- »Intours«, Slobode 6, tel. 44-037
- »Montenegroexpress«, Slobode 62, tel. 45-470
- »Centroturist«, Bulevar Lenjina 7, tel. 43-593
- »Zetatrans«, Bratstva-jedinstva bb, tel. 32-553

Trasporto aereo:

- J A T, Trg Ivana Milutinovića 18, tel. 44-248
- »INEX-ADRIA«, Bulevar revolucije 6, tel. 44-284
- Aeroporto Golubovci, tel. 31-550

Servizi ed assistenza tecnica per automobili:

- »Južni Jadran«, 4. jul, tel. 33-654
- AMSD »Bečo Lazović«, I proleterske 112, tel. 987 e 22-584

Rent a car:

- »Putnik«, Trg Ivana Milutinovića 2; tel. 52-240
- »Unis«, Bracana Bracanovića 64, tel. 34-775
- »Kompas-Hertz«, Bracana Bracanovića 48, tel. 34-249


STAZIONE FERROVIARIA; Mitra Bakića 13, tel. 33-663

AUTOSTAZIONE, Mitra Bakića 1, tel. 32-430

MUSEI E GALLERIE, Vuka Karadžića 8, tel. 22-134

CENTRO SPORTIVO E RICREATIVO »MORAČA«, Đura Salaja bb, tel. 44-326


INFORMAZIONI TURISTICHE, Slobode 47, tel. 52-968




Pogled na zaliv Skadarskog jezera



Naselje Vranjina na Skadarskom jezeru



NACIONALNA
BIBLIOTEKA
CRNE GORE
ĐURDE
CRNOJEVIĆ



Most na Maloj rijeci za prugu Beograd—Bar



Avio-saobraćaj u Titogradu



Moderna industrija



NACIONALNA
BIBLIOTEKA
CRNE GORE



ĐURĐE
CRNOJEVIĆ

Sa jedne plantaže Agrokombinata "13. jul"

ТИТОГРАД

Титоград находится в центральной части Черногории. Воздушная удалённость Титограда от моря 35 километров. Расстояние от Петровца на море до Титограда всего 54 километра асфальтной дороги, а до Будвы 60 километров асфальтной дороги, которая проходит через город Цетинье.

Титоград находится 44 метра над уровнем моря.

Климат в городе благоприятный, средняя январская температура 5,1° Ц, а в августе 26,4° Ц. Средняя годовая температура 15,5° Ц. Годовые атмосферные осадки в среднем составляют 1.636 мм.

На территории, где сейчас находится Титоград ещё до новой эры находился населённый пункт. В настоящее время Титоград и его окрестности расположены на пяти реках: Мораче, Рыбнице, Зете, Циевне и Ситнице. Наглое развитие Подгорицы начинается после второй мировой войны, когда и переименовали Подгорицу в Титоград. Город сейчас насчитывает около 100.000 человек населения.

Титоград сегодня административно-политический, культурно-просветительный, научный, экономический, коммуникационный и спортивный центр Н. Р. Черногории.

Кроме общественно-экономического значения, город имеет и исключительные туристические достопримечательности: природные красоты, культурно-исторические знаменитости, отели и рестораны. Скадарское озеро является особенной туристической atrakцией.

ВАЖНЕЙШИЕ ОТЕЛИ:

„Црна Гора“, ул. Блажа Йовановича 1, тел. 52-505

„Подгорица“, ул. Булевар Ленина 1, тел. 42-050

„Златица“, ул. I Пролетерска бб, тел. 23-771

„Любович“, ул. Илии Милачича бб, тел. 31-503

АВТО-КЕМПИНГ:

„Златица“, ул. I Пролетерска бб тел. 23-771

ТУРИСТ-БЮРО:

„Нитоурс“, ул. Слободе б, тел. 44-037

„Монтенегроэкспрес“, ул. Слободе 62, тел. 45-470

„Центротурист“, ул. Булевар Ленина 7, тел. 43-593

„Зетагранс“, ул. Братства-единства бб, тел. 32-553

АВИОТРАНСПОРТ:

„ЈАТ“, Трг И. Милутиновича 2, тел. 44-248

„Инекс-Адриа“, Булевар Революције б, тел. 44-284

„Аэропорт-Голубовци“, тел. 31-550

АВТОРЕМОНТ:

„Южный Ядран“, ул. 4 июль бб, тел. 33-654

АМД „Бечо Лазович“, ул. I Пролетерска 112, тел. 987 и 22-584

НАЕМ АВТОМАШИН:

„Путник“, Трг И. Милутиновича 2, тел. 52-240

„Унис“, ул. Брацана Брацановича бб, тел. 34-775

„Компас-Хертц“, ул. Брацана Брацановича 48, тел. 34-249

Железнодорожный вокзал: ул. Митра Бакича 13, тел. 33-663

Автовокзал: ул. Митра Бакича 1, тел. 32-430

Музеи и галереи: ул. Вука Караджича 8, тел. 22-134

Спортивно-рекреативный центр „Морача“, ул. Дзура Салая бб, тел. 44-326

Турист-бюро Титограда: ул. Слободе 47, тел. 52-968



Restoran »Ribnica«



Riblji restoran



Restoran »Mareza«




Ljetnja bašta



Detalj iz jednog restorana



Hotel »Crna Gora«



Hotel »Ljubović«



Motel »Plavnica« na Skadarskom jezeru



Hotel »Podgorica«

NACIONALNA
BIBLIOTEKA
CRNE GORE
ĐURĐE
CRNOJEVIĆ




Hotel i auto-kamp »Zlatica«



Hotel »Zlatica«



Restoran hotela »Ljubović«



Auto-kamp »Zlatica«



Restorana »Ribnica«

NACIONALNA
BIBLIOTEKA
CRNE GORE



ĐURĐE
CRNOJEVIĆ

Unutrašnjost restorana »Ribnica«



Folklor sa crnogorskim igrama i pjesmama



Staro oružje



Folklor sa igrama i pjesmama albanske narodnosti

NACIONALNA
BIBLIOTEKA
CRNE GORE
ĐURĐE
CRNOJEVIĆ



V. Radović, Platije



Ljetnja bašta hotela »Zlatica«



Recepcija hotela »Podgorica«



Snack bar »Studio«




F. Janković, Stara varoš




NACIONALNA
BIBLIOTEKA
CRNE GORE



ĐURĐE
CRNOJEVIĆ
Prizna u gradu



Sportsko-rekreativni centar »Morača«



Velika hala SRC »Morača«



Sa jednog streljačkog takmičenja



Sa treninga FK »Budućnost«

NACIONALNA
BIBLIOTEKA
CRNE GORE
ĐURĐE
CRNOJEVIĆ



Novo streljište



Nacionalni park »Durmitor« — Crno jezero



Ostrvo cvijeća i »Sv. Marko«



Hotelski kompleks — Bečići



Nacionalni park »Biogradska gora«




Eskluzivni grad-hotel »Sv. Stefan«



Velika plaža u Ulcinju



Skijaški tereni na Zabljaku



Miločerski park sa hotelom



Plaža u Sutomoru

